


**РОССИЙСКАЯ ФЕДЕРАЦИЯ
РЕСПУБЛИКА КАРЕЛИЯ**



ИНВЕСТИЦИОННЫЙ ПРОЕКТ

**Реконструкция посадочной
площадки «Пудож» в рамках
Концессионного соглашения**



МЕСТО РЕАЛИЗАЦИИ ПРОЕКТА



Пудожский район расположен в юго-восточной части Карелии, вдоль восточного побережья Онежского озера, и граничит с Медвежьегорским и Прионежским районами Карелии, Архангельской и Вологодской областями.

МЕСТОРАСПОЛОЖЕНИЕ ОБЪЕКТА

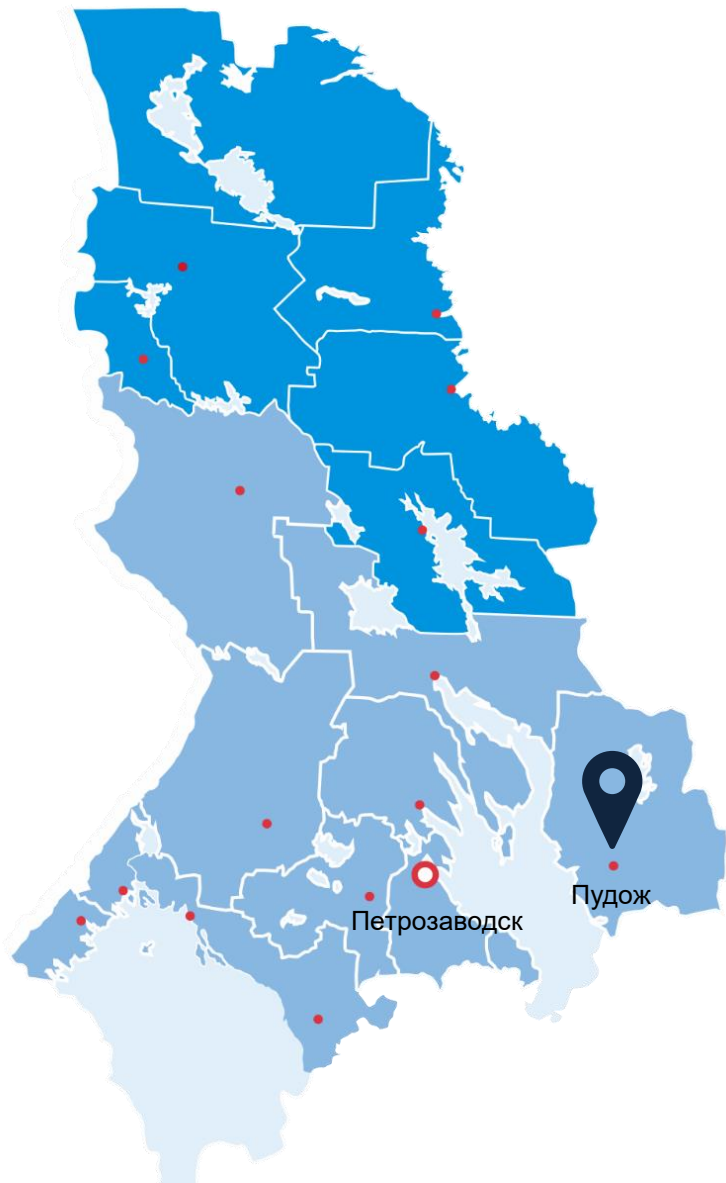


Республика Карелия, Пудожский муниципальный район,
Пудожское городское поселение, г. Пудож

10:15:0080301:269

10:15:0010702:17

Земельные участки, общей площадью 83 га, в собственности
Республики Карелия



ТРАНСПОРТНАЯ ДОСТУПНОСТЬ



АВТОДОРОГИ

Через г. Пудож проходит федеральная автодорога А119
«Вологда – Медвежьегорск»

ОСНОВНЫЕ ПАРАМЕТРЫ ПРОЕКТА



Объект обладает большими перспективами для развития Пудожского района.

Площадь участков около 18 га.



Возможность технического присоединения к сетям электроснабжения имеется.

К сетям тепло-, газо-, водоснабжения и водоотведения - отсутствует



Цель – увеличение протяженности летной полосы посадочной площадки для повышения класса обслуживаемых воздушных судов.




Аэропортовая инфраструктура состоит из:

- ✓ аэровокзал 251,6 кв. м;
- ✓ административное здание 123,8 кв. м;
- ✓ накопитель 37,6 кв. м;
- ✓ агрегатная 27,4 кв. м.

Посадочная площадка Пудож включает в себя аэровокзал, аэродром с искусственной взлетно-посадочной полосой (асфальтобетон длиной 890 метров).

ОБЕСПЕЧЕННОСТЬ СПРОСОМ



Значительный рост внутреннего туризма в РФ
(в 2023 г. Карелию посетило 1,2 млн. туристов).



**Железнодорожное сообщение в Пудожском районе
отсутствует.**
До г. Пудож можно добраться по федеральной
автодороге А 119 «Вологда – Медвежьегорск»



**В 50 км от аэропорта расположены Онежские
петроглифы, которые включены в список ЮНЕСКО.**
Утверждена Концепция развития археологического
комплекса «Онежские петроглифы».

ПОРЯДОК ПРЕДОСТАВЛЕНИЯ



Реализация проекта осуществляется в рамках
Федерального закона от 21.07.2005 № 115-ФЗ
«О концессионных соглашениях»

**Концедент (публичная сторона) –
собственник объекта, Республика
Карелия**

Обязуется предоставить Концессионеру на срок,
установленный соглашением, права владения и пользования
Объектом соглашения для осуществления указанной
деятельности

Концессионер - Инвестор

Обязуется за свой счет провести работы по увеличению
протяженности взлетной полосы, а также по реконструкции
аэропортовой инфраструктуры

**Объект концессионного соглашения
(право собственности на Объект
соглашения принадлежит и будет
принадлежать Концеденту)**

Посадочная площадка «Пудож» включает в себя аэровокзал и
искусственную взлетно-посадочную полосу (асфальтобетон
длиной 890 метров).

ГОСУДАРСТВЕННАЯ ПОДДЕРЖКА



МЕРЫ ГОСУДАРСТВЕННОЙ ПОДДЕРЖКИ ИНВЕСТИЦИОННОЙ ДЕЯТЕЛЬНОСТИ НА ТЕРРИТОРИИ РЕСПУБЛИКИ КАРЕЛИЯ:




**Налоговые льготы на срок окупаемости
инвестиционного проекта, но не более 10 лет
(Закон Республики Карелия №1687-ЗРК)**

КОНТАКТНЫЕ ДАННЫЕ



Начальник отдела транспорта
Министерства по дорожному хозяйству,
транспорту и связи Республики Карелии

Наумов Андрей Евгеньевич

 раб. 8 (8142) 77-27-01 доб. 238



kareliainvest.ru